

Guatemala, 30 de octubre de 2015

Informe No. 10-2015

Arquitecto

Juan Pablo Rosales Tinoco

Viceministro del Patrimonio Cultural y Natural

Su Despacho

Estimado Arquitecto Rosales:

De la manera más respetuosa me dirijo a usted con el propósito de presentarle mi informe de actividades mensuales conforme a lo estipulado en el **Contrato Administrativo por Servicios Técnico Profesionales Número 70-2015 y Acuerdo Ministerial No. 18-2015**, correspondiente al mes de octubre del presente año, y para el cobro de mis honorarios estoy presentando la factura número de serie "A" y correlativo No. 0118.

### **INFORME DE ACTIVIDADES DEL MES DE OCTUBRE 2015**

De acuerdo a la literal A) de los términos de referencia del Contrato, continuaron las excavaciones de sondeo de patrón de asentamiento en el sector oeste del Grupo Central de Tak'alik Ab'aj, en terrenos con cafetal de la Finca Santa Margarita. Se contó con la colaboración de los peones excavadores Isrrael Soto y Armando López del Parque Arqueológico Nacional Tak'alik Ab'aj. Se removieron 5 m<sup>3</sup> de tierra de excavación, cumpliendo así con la meta mensual establecida en el Plan Operativo Anual (POA) 2015.

En cumplimiento de la literal B) de los términos de referencia del Contrato, continuó y concluyó la excavación y registro de la Operación AA9ies de 5.0 x 0.7 m (N x E) a 68° Azimut, en el siguiente surco del cafetal al sur de la Operación AA9ie, con el objetivo de continuar descubriendo el Piso Empedrado (AA9ie/9C), el Muro Talud (AA9ie/9F) y confirmar la presencia de posibles gradas que fueron vistas en esta operación (ver informe agosto Medina, 2015).

Se fotografió y se dibujó a escala 1:20 la planta (Figura 1), los perfiles norte y sur (Figura 2) y la vista de elevación (Figura 3) como lo estipula lo relativo a registro de excavaciones el numeral 1) de la literal B) de los términos de referencia del Contrato. Se lavó y marcó la cerámica como lo establece el numeral 2) de la literal B) de los términos de referencia del Contrato. No se encontró el Piso Empedrado (AA9ie/9C) sino que, justo debajo del nivel de éste, se encontró un muro de piedras de 93 cm de altura máxima. Frente a este muro se encontraron seis piedras de la parte superior del mismo, que bien colapsaron o que fueron removidas cuando el muro fue enterrado por la construcción del estrato superior. A partir de la parte superior de este muro hacia arriba se encontraron cuatro piedras grandes que forman gradas de acceso a la parte superior del Muro Talud (AA9ie/9F), el cual también se encontró al lado este de las gradas. Es probable que las gradas bajen hasta el nivel del suelo sobre el que se asienta el muro, esto solo puede ser comprobado con la apertura de una operación al sur, que se espera realizar en el próximo mes. Todas estas construcciones, que son parte de lo que se ha reportado en meses anteriores, pertenecen al Clásico Temprano Fase Alejos 150-300 DC. También se espera abrir otra pequeña operación para unir AA9ie con AA9ies que permita conocer hasta dónde llega el Piso Empedrado y la naturaleza del muro debajo de éste.

Se entregó al Laboratorio de Materiales Arqueológicos el material cultural recuperado de la Operación AA9j, con lo cual quedó concluida la documentación completa de esta operación como lo establece el numeral 2) de la literal B) de los términos de referencia del Contrato.

En cumplimiento de otras actividades bajo la Dirección Técnica Científica del Parque como lo dicta el numeral 8) de la literal B) de los términos de referencia del Contrato, se colaboró con la edición, diagramación y revisión de 206 páginas del libro: *Las dimensiones de la ritualidad maya hace 2000 años y en la actualidad*.

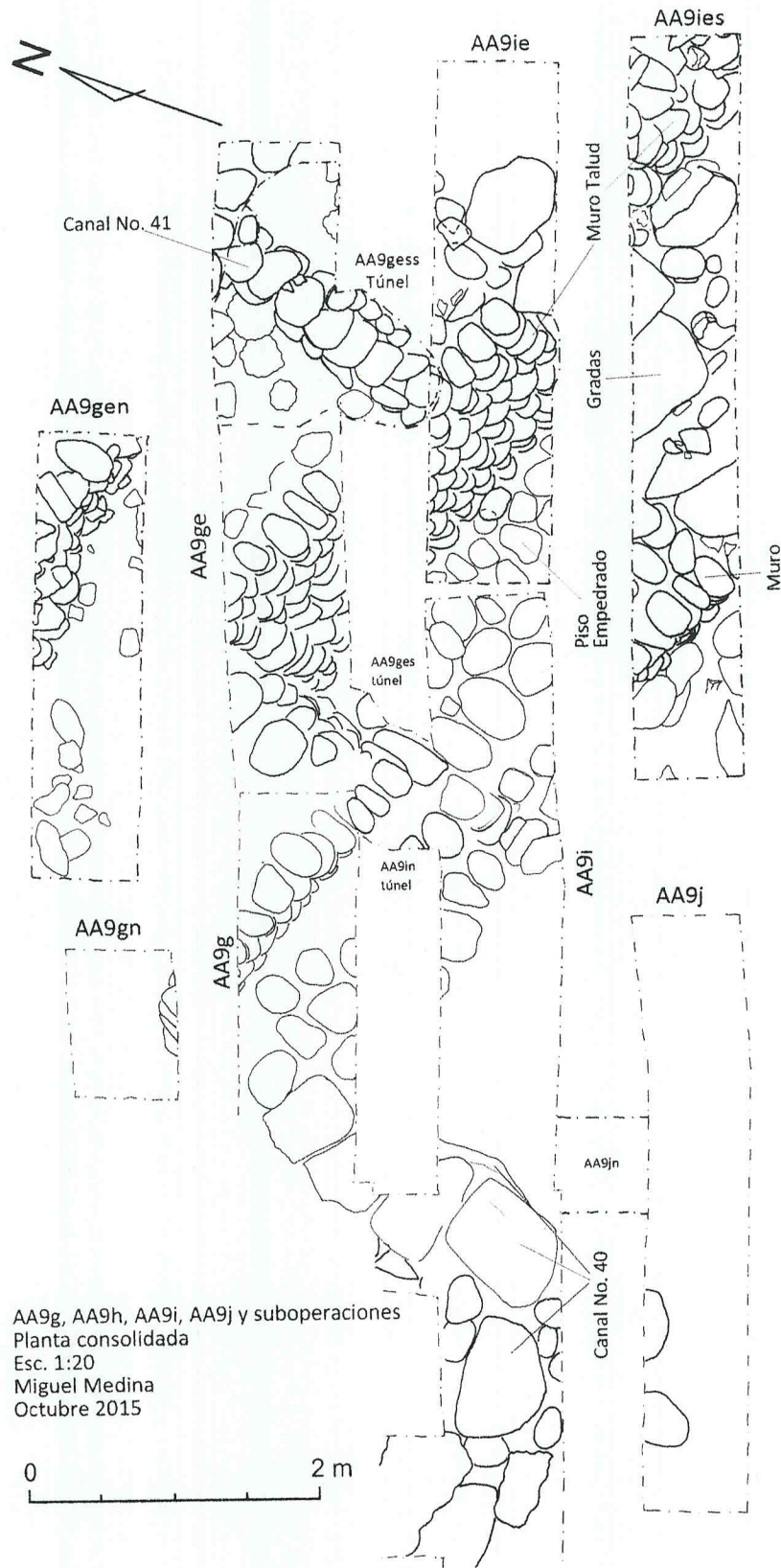
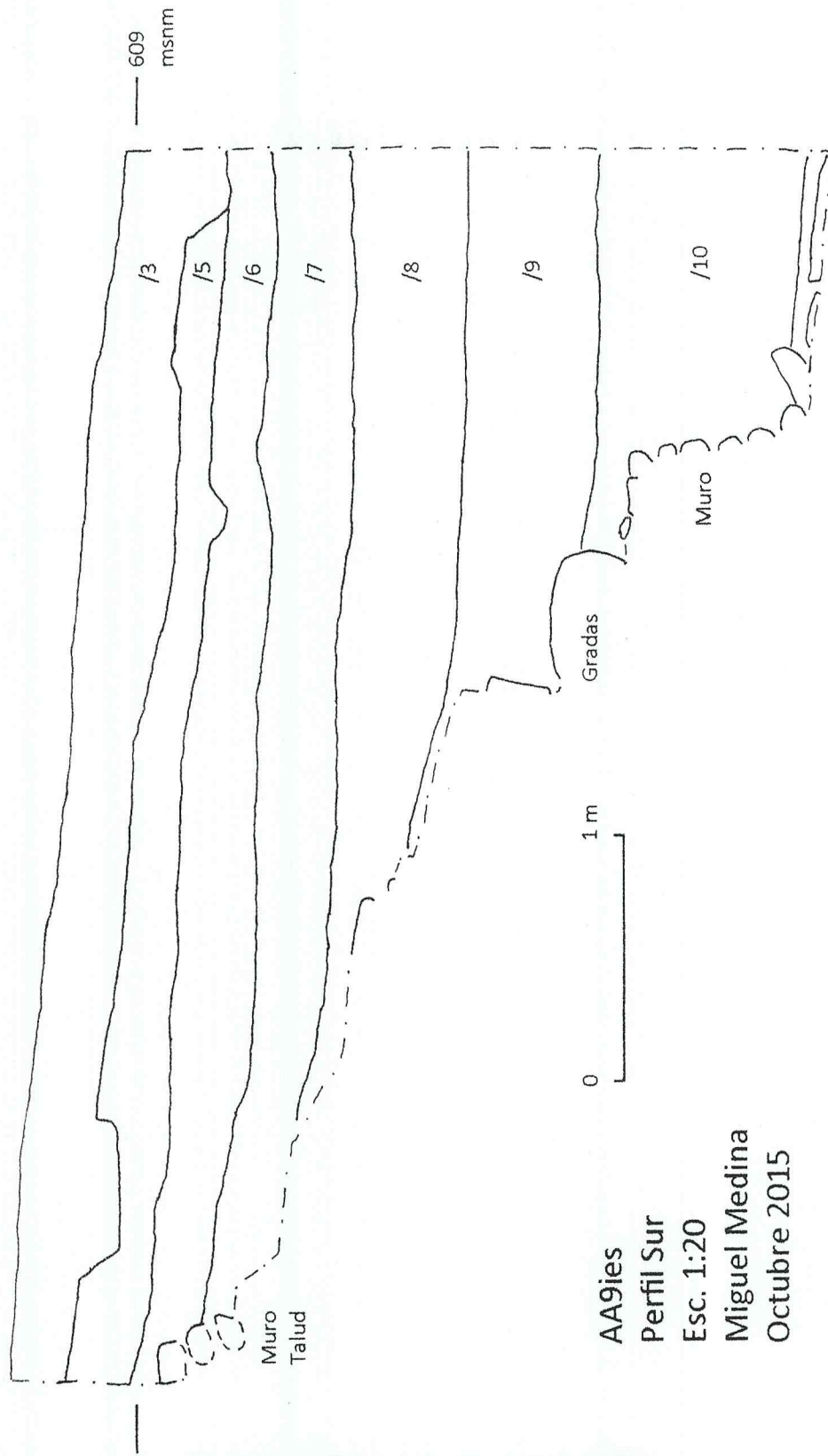


Figura 1. Planta general, nótese la Operación AA9ies del presente mes.



AA9ies  
 Perfil Sur  
 Esc. 1:20  
 Miguel Medina  
 Octubre 2015

Figura 2. Perfil sur de la Operación AA9ies.



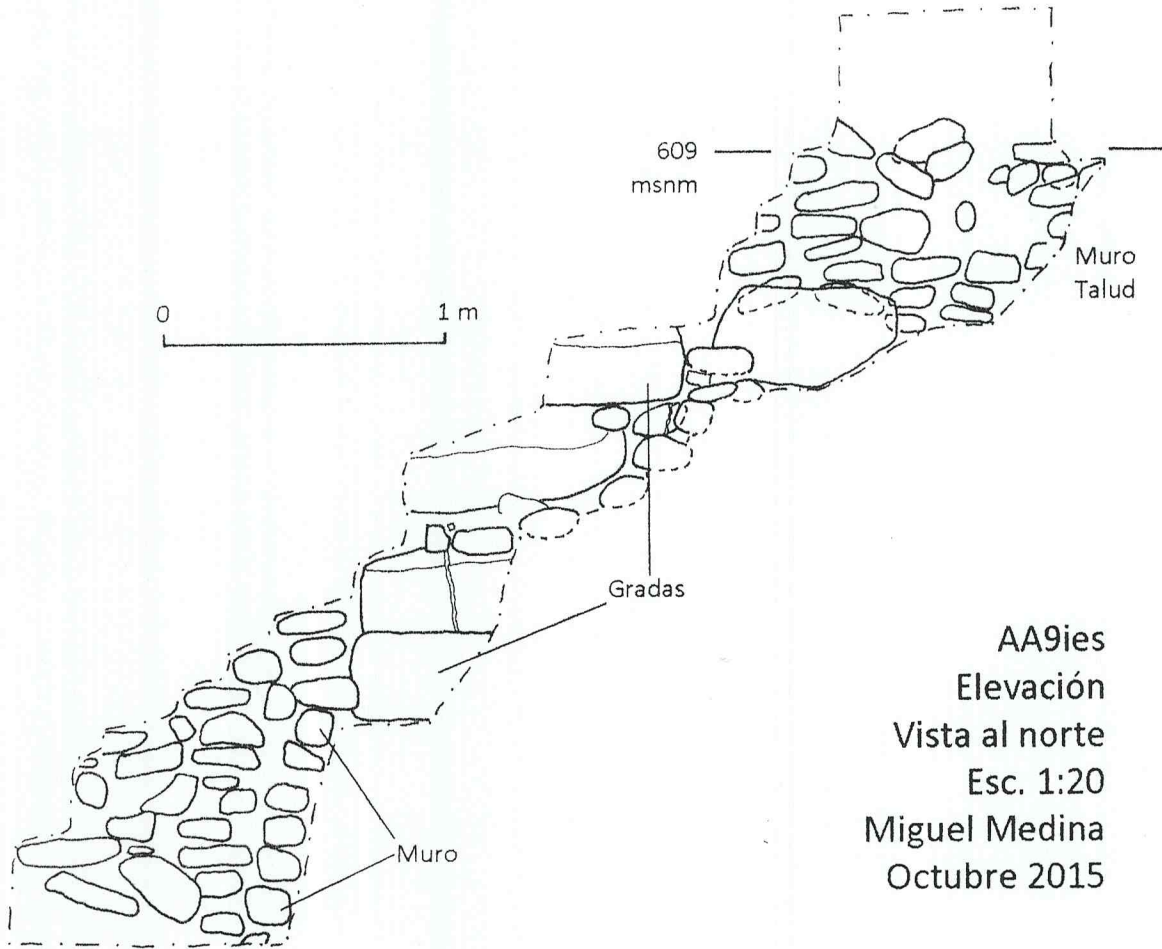


Figura 3. Elevación vista al norte de la Operación AA9ies.

Vo.Bo. Miguel Orrego Corzo

ARQUEOLOGO  
Miguel Orrego Corzo  
JEFE ADMINISTRATIVO  
PARQUE ARQUEOLÓGICO TAKALIK ABAJ

Juan Miguel Medina de León